

LANDESGESETZBLATT

FÜR DAS BURGENLAND

Jahrgang 2009
Ausgegeben und versendet am 17. April 2009
14. Stück

32. Gesetz vom 12. März 2009, mit dem das Objektivierungsgesetz geändert wird (6. Novelle) (XIX. Gp. RV 1043 AB 1076)
33. Verordnung der Burgenländischen Landesregierung vom 31. März 2009, mit der die Form der Flächenwidmungspläne geregelt wird (Planzeichenverordnung für Digitale Flächenwidmungspläne 2008)
-

32. Gesetz vom 12. März 2009, mit dem das Objektivierungsgesetz geändert wird (6. Novelle)

Der Landtag hat beschlossen:

Das Objektivierungsgesetz, LGBl. Nr. 56/1988, zuletzt geändert durch das Gesetz LGBl. Nr. 28/2008, wird wie folgt geändert:

§ 1 Abs. 2 Z 2 lautet:

„2. bei Besetzung einer Planstelle mit einer oder einem geeigneten Bediensteten einer inländischen Gebietskörperschaft oder eines Gemeindeverbandes oder mit einer oder einem geeigneten Bediensteten einer juristischen Person des privaten oder öffentlichen Rechts, deren Anteile überwiegend im Eigentum des Landes Burgenland stehen, oder“

Der Präsident des Landtages:
Prior

Der Landeshauptmann:
Nießl

33. Verordnung der Burgenländischen Landesregierung vom 31. März 2009, mit der die Form der Flächenwidmungspläne geregelt wird (Planzeichenverordnung für Digitale Flächenwidmungspläne 2008)

Auf Grund des § 12 Abs. 4 des Burgenländischen Raumplanungsgesetzes, LGBl. Nr. 18/1969, zuletzt geändert durch das Gesetz LGBl. Nr. 23/2007, wird verordnet:

§ 1

Digitaler Flächenwidmungsplan

(1) Flächenwidmungspläne (§§ 12 ff des Burgenländischen Raumplanungsgesetzes) sind digital zu erstellen. Die Flächenwidmungspläne sind ausschließlich auf Grundlage der vom Amt der Burgenländischen Landesregierung zur Verfügung gestellten Digitalen Katastralmappe (DKM) für das gesamte Gemeindegebiet herzustellen.

(2) Flächenwidmungspläne sind ausschließlich in digitaler Form der Landesregierung gemäß § 18 Abs. 5 des Burgenländischen Raumplanungsgesetzes zur Genehmigung vorzulegen.

(3) Im rechtswirksamen Digitalen Flächenwidmungsplan dürfen nur Änderungen, die im Rahmen eines gemäß § 18a oder § 19 Burgenländisches Raumplanungsgesetz durchgeführten Änderungsverfahrens getätigt wurden, vorgenommen werden. Darstellungen, denen Verordnungen gemäß § 20 Abs. 2 Burgenländisches Raumplanungsgesetz zugrunde liegen, sind in den digitalen Datensatz einzuarbeiten. Bei jeder Änderung des Flächenwidmungsplanes ist die Darstellung der Kenntlichmachungen gemäß § 13 Abs. 3 Burgenländisches Raumplanungsgesetz auf den aktuellen Stand zu bringen.

(4) Für die Darstellung der Flächenwidmungen im Flächenwidmungsplan sind die in der Anlage enthaltenen Planzeichen zu verwenden.

(5) Bei zukünftigen, bei In-Kraft-Treten der Verordnung, LGBl. Nr. 33/2009, nicht absehbaren Maßnahmen in Grünflächen, für die eine entsprechende Flächenwidmungsplanänderung erforderlich ist, können neue Planzeichen entwickelt werden, wenn

1. mit den in der Anlage vorhandenen Planzeichen nicht das Auslangen gefunden wird und
2. die in der Anlage festgelegten Planzeichen eine eindeutige Flächenwidmung nicht gewährleisten.

Die Entwicklung neuer Planzeichen darf nur durch das Amt der Burgenländischen Landesregierung erfolgen. Diese neuen Planzeichen sind auf der Homepage des Landes Burgenland unter www.burgenland.at bekannt zu machen und können bis zur nächstfolgenden Novellierung der Verordnung, LGBl. Nr. 33/2009, angewendet werden.

(6) Die genehmigte Ausfertigung des Digitalen Flächenwidmungsplanes ist jener digitale Datensatz, welcher der Gemeinde inklusive der vollständigen Dokumentationsdatei, die auch die Genehmigungsdaten enthält, von der Burgenländischen Landesregierung zusammen mit dem Genehmigungsbescheid zugestellt wird. Dies ist der rechtswirksame Digitale Flächenwidmungsplan der Gemeinde. In ihm dürfen keine Veränderungen vorgenommen werden.

§ 2

Änderungen des Flächenwidmungsplanes

(1) Änderungen des Flächenwidmungsplanes im Sinne des § 18a und des § 19 Burgenländisches Raumplanungsgesetz, in der jeweils geltenden Fassung, sowie Kenntlichmachungen im Sinne des § 13 Abs. 3 Burgenländisches Raumplanungsgesetz, in der jeweils geltenden Fassung, sind ausschließlich digital vorzunehmen. Für die Bearbeitung einer Änderung des Digitalen Flächenwidmungsplanes ist ausschließlich der genehmigte Datensatz der dieser Änderung vorangegangenen genehmigten Fassung des Flächenwidmungsplanes zu verwenden.

(2) Die einzelnen Änderungsfälle sind in den Erläuterungen zu dokumentieren und zu begründen. Den Erläuterungen ist eine grafische Darstellung der jeweiligen Änderungen anzuschließen.

(3) Jede Änderung des Digitalen Flächenwidmungsplanes samt den dazugehörigen Erläuterungen ist auf einem neuen Datenträger mit dem gesamten Digitalen Flächenwidmungsplan einer Gemeinde der Landesregierung vorzulegen.

§ 3

In-Kraft-Treten

(1) Mit dem In-Kraft-Treten der Verordnung, LGBl. Nr. 33/2009, tritt die Planzeichenverordnung für Flächenwidmungspläne, LGBl. Nr. 105/2002, in der Fassung der Verordnung LGBl. Nr. 110/2002, außer Kraft.








(2) Für jene Gemeinden, deren Flächenwidmungspläne zum Zeitpunkt des In-Kraft-Tretens dieser Verordnung noch nicht auf den Digitalen Flächenwidmungsplan umgestellt wurden, ist bis zur digitalen Umstellung die Planzeichenverordnung für Flächenwidmungspläne, LGBl. Nr. 105/2002, in der Fassung der Verordnung LGBl. Nr. 110/2002, anzuwenden.









Für die Landesregierung:
Nießl

Anlage

(zur Planzeichenverordnung für Digitale Flächenwidmungspläne 2008)

Planzeichen**10000 – 19999 Widmungen****10000 – 10999 Bauland und Vorbehaltsflächen (§ 14 und § 17 des Burgenländischen Raumplanungsgesetzes)**

Code	Bezeichnung	Kurzbezeichnung	Typ	Ebene	Signatur	Beschreibung
10001 – 10009 Baulandflächen*						
10001	Bauland - Wohngebiet* (§ 14 Abs. 3 lit. a)	BW	Polygon	1		Füllfarbe: RGB 255,0,0 Muster: vollflächig Rand: durchgehend, schwarz, 1 Pt Beschriftung: BW Zeichen: Arial, schwarz, 12 (10) PT
10002	Bauland - Dorfgebiet* (§ 14 Abs. 3 lit. b)	BD	Polygon	1		Füllfarbe: RGB 170,60,0 Muster: vollflächig Rand: durchgehend, schwarz, 1Pt Beschriftung: BD Zeichen: Arial, schwarz, 12 (10) PT
10003	Bauland - Geschäftsgebiet* (§ 14 Abs. 3 lit. c)	BG	Polygon	1		Füllfarbe: RGB 255,102,0 Muster: vollflächig Rand: durchgehend, schwarz, 1Pt Beschriftung: BG Zeichen: Arial, schwarz, 12 (10) PT
10004	Bauland - Industriegebiet* (§ 14 Abs. 3 lit. d)	BI	Polygon	1		Füllfarbe: RGB 255,0,255 Muster: vollflächig Rand: durchgehend, schwarz, 1 Pt Beschriftung: BI Zeichen: Arial, schwarz, 12 (10) PT
10005	Bauland - Betriebsgebiet* (§ 14 Abs. 3 lit. e)	BB	Polygon	1		Füllfarbe: RGB 175,45,175 Muster: vollflächig Rand: durchgehend, schwarz, 1 Pt Beschriftung: BB Zeichen: Arial, schwarz, 12 (10) PT
10006	Bauland - Gemischtes Baugebiet* (§ 14 Abs. 3 lit. f)	BM	Polygon	1		Füllfarbe: RGB 150,150,150 Muster: vollflächig Rand: durchgehend, schwarz, 1 Pt Beschriftung: BM Zeichen: Arial, schwarz, 12 (10) PT
10007	Bauland - Baugebiete für Erholungs- oder Fremdenverkehrseinrichtungen* (§ 14 Abs. 3 lit. g)	BF	Polygon	1		Füllfarbe: RGB 255,153,0 Muster: vollflächig Rand: durchgehend, schwarz, 1 Pt Beschriftung: BF Zeichen: Arial, schwarz, 12 (10) PT

Code	Bezeichnung	Kurzbezeichnung	Typ	Ebene	Signatur	Beschreibung
10010 – 10019 Aufschließungsgebiete*						
10011	Aufschließungsgebiet - Wohngebiet* (§ 14 Abs. 2)	AW	Polygon	1		Füllfarbe: RGB 255,137,137 Muster: vollflächig Rand: durchgehend, schwarz, 1 Pt Beschriftung: AW Zeichen: Arial, schwarz, 12 (10) PT
10012	Aufschließungsgebiet - Dorfgebiet* (§ 14 Abs. 2)	AD	Polygon	1		Füllfarbe: RGB 205,128,101 Muster: vollflächig Rand: durchgehend, schwarz, 1 Pt Beschriftung: AD Zeichen: Arial, schwarz, 12 (10) PT
10013	Aufschließungsgebiet - Geschäftsgebiet* (§ 14 Abs. 2)	AG	Polygon	1		Füllfarbe: RGB 242,166,115 Muster: vollflächig Rand: durchgehend, schwarz, 1 Pt Beschriftung: AG Zeichen: Arial, schwarz, 12 (10) PT
10014	Aufschließungsgebiet - Industriegebiet* (§ 14 Abs. 2)	AI	Polygon	1		Füllfarbe: RGB 255,200,255 Muster: vollflächig Rand: durchgehend, schwarz, 1 Pt Beschriftung: AI Zeichen: Arial, schwarz, 12 (10) PT
10015	Aufschließungsgebiet - Betriebsgebiet* (§ 14 Abs. 2)	AB	Polygon	1		Füllfarbe: RGB 215,100,215 Muster: vollflächig Rand: durchgehend, schwarz, 1 Pt Beschriftung: AB Zeichen: Arial, schwarz, 12 (10) PT
10016	Aufschließungsgebiet - gemischtes Baugebiet* (§ 14 Abs. 2)	AM	Polygon	1		Füllfarbe: RGB 210,210,210 Muster: vollflächig Rand: durchgehend, schwarz, 1 Pt Beschriftung: AM Zeichen: Arial, schwarz, 12 (10) PT
10017	Aufschließungsgebiet - Baugebiete für Erholungs- oder Fremdenverkehrseinrichtungen* (§ 14 Abs. 2)	AF	Polygon	1		Füllfarbe: RGB 255,215,155 Muster: vollflächig Rand: durchgehend, schwarz, 1 Pt Beschriftung: AF Zeichen: Arial, schwarz, 12 (10) PT
10020 – 10029 Vorbehaltsflächen gemäß § 17 Bgld. RPG**						
10021	Vorbehaltsfläche**	VbF	Polygon	1		Füllfarbe: RGB 210,210,210 Muster: RGB 255,0,0, schraffiert von links unten nach rechts oben Rand: durchgehend, schwarz, 1 Pt Beschriftung: VbF Zeichen: Arial, schwarz, 12 (10) PT

* **Zeitlich befristete Baulandwidmungen** sind geometrisch getrennt von den nicht befristeten Baulandwidmungen zu erfassen. In die entsprechende Spalte der Datenbanktabelle ist das Ende der Befristung einzutragen.

Beschriftung: Die Kurzbezeichnung wird in Schriftart Arial, schwarz, 12 Punkt, Zusätze und Befristungen in Schriftart Arial, It.

Beispiel:



Zeitliche Befristung einer Bauland-Wohngebiet-Widmung bis Ende 2015.

** Bei **Vorbehaltsflächen** ist in der Spalte "Zusatz zum Widmungscode" der jeweilige Zweck des Vorbehalts sowie in der Spalte "Befristung bis" das Auslaufen des Vorbehalts einzutragen. In der Plandarstellung werden diese Angaben in der Reihenfolge Zweck des Vorbehalts und Ende der Befristung an die Kurzbezeichnung angefügt oder unter diese geschrieben.



Beschriftung: Die Kurzbezeichnung wird in Schriftart Arial, schwarz, 12 Punkt, Zusätze und Befristungen in Schriftart Arial, schwarz, 10 Punkt in einer oder mehreren Zeilen unter der Kurzbezeichnung dargestellt.

Beispiel:









Vorbehaltsfläche zur Errichtung eines Kindergartens, befristet bis 31.12.2012

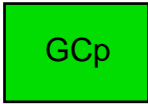

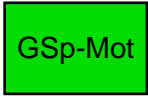
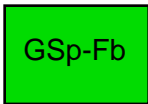
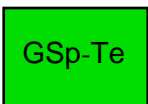

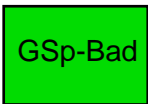
11000 - 11999 Verkehrsflächen der Gemeinde (§ 15 des Burgenländischen Raumplanungsgesetzes)


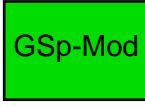

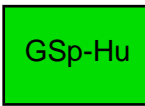


Code	Bezeichnung	Kurzbezeichnung	Typ	Ebene	Signatur	Beschreibung
<i>11001 – 11099 Verkehrsflächen der Gemeinde, fließender und ruhender Verkehr</i>						
11001	Verkehrsfläche der Gemeinde, Güterwege, Interessentenwege	V	Polygon	1		Füllfarbe: RGB 255,255,0 Muster: vollflächig Rand: durchgehend, schwarz, 1 Pt Beschriftung: keine Zeichen: Arial, schwarz, 12 (10) PT
11002	öffentlicher Parkplatz, ruhender Verkehr	P	Polygon	1		Füllfarbe: RGB 255,255,0 Muster: vollflächig Rand: durchgehend, schwarz, 1 Pt Beschriftung: P Zeichen: Arial, schwarz, 12 (10) PT








12000 – 12999

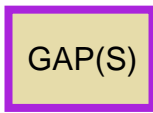
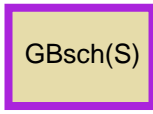



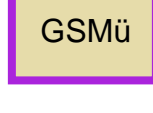
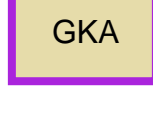

Grünflächen (§ 16 Abs. 1 und 2 des
Burgenländischen Raumplanungsgesetzes)

Code	Bezeichnung	Kurzbezeichnung	Typ	Ebene	Signatur	Beschreibung
12000 – 12099 landwirtschaftlich und gewerblich genutzte Grünflächen sowie Gärten						
12011	Landwirtschaftlich genutzte Grünfläche (§ 16 Abs. 1)	GI	Polygon	1		Füllfarbe: RGB 204,255,204 Muster: vollflächig Rand: durchgehend, schwarz, 1 Pt Beschriftung: GL GI Zeichen: Arial, schwarz, 12 (10) PT
12020 – 12029 Gewerblich genutzte Grünflächen						
12021	Gärtnerei	GGä	Polygon	1		Füllfarbe: RGB 0,220,0 Muster: vollflächig Rand: durchgehend, schwarz, 1 Pt Beschriftung: GGä Zeichen: Arial, schwarz, 12 (10) PT
12030 – 12039 Gärten						
12031	Kleingärten	GKlg	Polygon	1		Füllfarbe: RGB 0,220,0 Muster: vollflächig Rand: durchgehend, schwarz, 1 Pt Beschriftung: GKlg Zeichen: Arial, schwarz, 12 (10) PT
12032	Hausgärten	GHg	Polygon	1		Füllfarbe: RGB 0,220,0 Muster: vollflächig Rand: durchgehend, schwarz, 1 Pt Beschriftung: GHg Zeichen: Arial, schwarz, 12 (10) PT
12100 – 12199 Parks, Erholungsflächen und sonstige Erholungsinfrastruktur im Freiland						
12100 – 12109 Park- und Erholungsflächen						
12101	Parkanlage, gestaltete Grünanlagen	GP	Polygon	1		Füllfarbe: RGB 0,220,0 Muster: vollflächig Rand: durchgehend, schwarz, 1 Pt Beschriftung: GP Zeichen: Arial, schwarz, 12 (10) PT
12102	Erholungsgebiet	GE	Polygon	1		Füllfarbe: RGB 0,220,0 Muster: vollflächig Rand: durchgehend, schwarz, 1 Pt Beschriftung: GE Zeichen: Arial, schwarz, 12 (10) PT

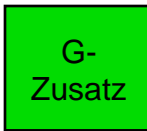
Code	Bezeichnung	Kurzbezeichnung	Typ	Ebene	Signatur	Beschreibung
12110 – 12119 Sonstige Erholungsinfrastruktur						
12111	Campingplatz	GCp	Polygon	1		Füllfarbe: RGB 0,220,0 Muster: vollflächig Rand: durchgehend, schwarz, 1 Pt Beschriftung: GCp Zeichen: Arial, schwarz, 12 (10) PT
12200 – 12299 Sportanlagen						
12200 – 12209 Sportanlagen allgemein						
12201	Sportanlage	GSp-SpA	Polygon	1		Füllfarbe: RGB 0,220,0 Muster: vollflächig Rand: durchgehend, schwarz, 1 Pt Beschriftung: GSp-SpA Zeichen: Arial, schwarz, 12 (10) PT
12202	Motorsport	GSp-Mot	Polygon	1		Füllfarbe: RGB 0,220,0 Muster: vollflächig Rand: durchgehend, schwarz, 1 Pt Beschriftung: GSp-Mot Zeichen: Arial, schwarz, 12 (10) PT
12210 – 12219 Ballsport						
12210	Fußballplatz, Stadion	GSp-Fb	Polygon	1		Füllfarbe: RGB 0,220,0 Muster: vollflächig Rand: durchgehend, schwarz, 1 Pt Beschriftung: GSp- Fb Zeichen: Arial, schwarz, 12 (10) PT
12211	Tennis	GSp-Te	Polygon	1		Füllfarbe: RGB 0,220,0 Muster: vollflächig Rand: durchgehend, schwarz, 1 Pt Beschriftung: GSp- Te Zeichen: Arial, schwarz, 12 (10) PT
12212	Golf	GSp-Golf	Polygon	1		Füllfarbe: RGB 0,220,0 Muster: vollflächig Rand: durchgehend, schwarz, 1 Pt Beschriftung: GSp- Golf Zeichen: Arial, schwarz, 12 (10) PT
12220 – 12229 Wassersport						
12221	Bad	GSp-Bad	Polygon	1		Füllfarbe: RGB 0,220,0 Muster: vollflächig Rand: durchgehend, schwarz, 1 Pt Beschriftung: GSp- Bad Zeichen: Arial, schwarz, 12 (10) PT

Code	Bezeichnung	Kurzbezeichnung	Typ	Ebene	Signatur	Beschreibung
12222	Marina (Bootshafen)	GSp-Ma	Polygon	1		Füllfarbe: RGB 0,220,0 Muster: vollflächig Rand: durchgehend, schwarz, 1 Pt Beschriftung: GSp- Ma Zeichen: Arial, schwarz, 12 (10) PT
12230 – 12259 Modellsport						
12251	Modellflugplatz, -rennbahn	GSp-Mod	Polygon	1		Füllfarbe: RGB 0,220,0 Muster: vollflächig Rand: durchgehend, schwarz, 1 Pt Beschriftung: GSp-Mod Zeichen: Arial, schwarz, 12 (10) PT
12260 – 12269 Reitsport						
12261	Reitplatz	GSp-Rei	Polygon	1		Füllfarbe: RGB 0,220,0 Muster: vollflächig Rand: durchgehend, schwarz, 1 Pt Beschriftung: GSp-Rei Zeichen: Arial, schwarz, 12 (10) PT
12270 – 12279 Hundesport						
12271	Hundeabrichteplatz	GSp-Hu	Polygon	1		Füllfarbe: RGB 0,220,0 Muster: vollflächig Rand: durchgehend, schwarz, 1 Pt Beschriftung: GSp- Hu Zeichen: Arial, schwarz, 12 (10) PT
12290 – 12299 Spielplätze						
12291	Spielplatz	GSp-Sp	Polygon	1		Füllfarbe: RGB 0,220,0 Muster: vollflächig Rand: durchgehend, schwarz, 1 Pt Beschriftung: GSp-Sp Zeichen: Arial, schwarz, 12 (10) PT
12300 – 12399 Kommunale Infrastruktur						
12301	Friedhof	GFrh	Polygon	1		Füllfarbe: RGB 0,220,0 Muster: vollflächig Rand: durchgehend, schwarz, 1 Pt Beschriftung: GFrh Zeichen: Arial, schwarz, 12 (10) PT

Code	Bezeichnung	Kurzbezeichnung	Typ	Ebene	Signatur	Beschreibung
12400 – 12499 Nutzungen mit Gefahrenwirkungen						
12401	Schießplatz, Sprengplatz	GSch	Polygon	1		Typ: Polygon Füllfarbe: RGB 0,220,0 Muster: vollflächig Rand: durchgeh., 255,0,255, 2 Pt Beschriftung: GSch Zeichen: Arial, schwarz, 12 (10) PT
12402	Schieß- und Sprengmittelerzeugung und -lagerung	SL	Punkt	5		Füllfarbe: keine Muster: keines Rand: RGB 255,0,255, 2 Pt Beschriftung: SL Zeichen: Arial, RGB 255,0,255, 12 Pt Handelsübliche Munition, ausgenommen militärische und gewerbliche Zwecke
12403	Sicherheitszone Schieß- und Sprengmittelerzeugung und Lagerung		Polygon	7		Füllfarbe: keine Muster: keines Rand: strichl., RGB 255,0,255, 2 Pt Beschriftung: keine
12500 – 12599 Entnahme-, Lagerungs- und Entsorgungsflächen						
12500 – 12509 Entnahmeflächen						
12501	Steinbruch	GStb	Polygon	1		Typ: Polygon Füllfarbe: RGB 204,153,0 Muster: vollflächig Rand: RGB 170,35,220, 2 Pt Beschriftung: GStb Zeichen: Arial, schwarz, 12 (10) PT
12502	Sandgrube, Schottergrube	GSg	Polygon	1		Typ: Polygon Füllfarbe: RGB 204,153,0 Muster: vollflächig Rand: RGB 170,35,220, 2 Pt Beschriftung: GSg Zeichen: Arial, schwarz, 12 (10) PT
12503	Lehmgrube	GLg	Polygon	1		Typ: Polygon Füllfarbe: RGB 204,153,0 Muster: vollflächig Rand: RGB 170,35,220, 2 Pt Beschriftung: GLg Zeichen: Arial, schwarz, 12 (10) PT
12505	Bergbaugebiet gem. MinRoG	BBg	Polygon	1		Typ: Polygon Füllfarbe: RGB 204,153,0 Muster: vollflächig Rand: RGB 170,35,220, 2 Pt Beschriftung: BBg Zeichen: Arial, schwarz, 12 (10) PT Kenntlichmachung!

Code	Bezeichnung	Kurzbezeichnung	Typ	Ebene	Signatur	Beschreibung
12510 – 12520 Entsorgungsflächen						
12511	Alt- und Problemstoffsammelstelle und/oder Zwischenlagerung	GAP(S)	Polygon	1		Typ: Polygon Füllfarbe: RGB 230,220,170 Muster: vollflächig Rand: RGB 170,35,220, 2 Pt Beschriftung: GAst(S) Zeichen: Arial, schwarz, 12 (10) PT
12512	Bauschutt- sowie Straßenaufbruchmaterial Zwischenlagerung und/oder Wiederaufbereitung	GBsch(S)	Polygon	1		Typ: Polygon Füllfarbe: RGB 230,220,170 Muster: vollflächig Rand: RGB 170,35,220, 2 Pt Beschriftung: GBsch(S) Zeichen: Arial, schwarz, 12 (10) PT
12513	Bodenaushubdeponie	GBo	Polygon	1		Typ: Polygon Füllfarbe: RGB 230,220,170 Muster: vollflächig Rand: RGB 170,35,220, 2 Pt Beschriftung: GBo Zeichen: Arial, schwarz, 12 (10) PT
12514	Bauschuttdeponie	GBs	Polygon	1		Typ: Polygon Füllfarbe: RGB 158,238,209 Muster: vollflächig Rand: RGB 170,35,220, 2 Pt Beschriftung: GBs, Zeichen: Arial, schwarz, 12 (10) PT
12515	Mülldeponie und -verwertung	GMü	Polygon	1		Typ: Polygon Füllfarbe: RGB 158,238,209 Muster: vollflächig Rand: RGB 170,35,220, 2 Pt Beschriftung: GMü Zeichen: Arial, schwarz, 12 (10) PT
12516	Sondermülldeponie	GSMü	Polygon	1		Typ: Polygon Füllfarbe: RGB 158,238,209 Muster: vollflächig Rand: RGB 170,35,220, 2 Pt Beschriftung: GSMü Zeichen: Arial, schwarz, 12 (10) PT
12517	Kläranlage	GKA	Polygon	1		Typ: Polygon Füllfarbe: RGB 158,238,209 Muster: vollflächig Rand: RGB 170,35,220, 2 Pt Beschriftung: GKA Zeichen: Arial, schwarz, 12 (10) PT
12900 – 12999 Landschaftsgestaltende Grünflächen						
12901	Grüngürtel	Ggü	Polygon	1		Füllfarbe: RGB 0,220,0 Muster: vollflächig Rand: durchgehend, schwarz, 1 Pt Beschriftung: Ggü Zeichen: Arial, schwarz, 12 (10) PT



13000 – 13999 Sondernutzungen und Grünflächennutzung

Code	Bezeichnung	Kurzbezeichnung	Typ	Ebene	Signatur	Beschreibung
13000 – 13999 Grünfläche mit Sondernutzung						
13xxx	Grünfläche – Zusatz	G-Zusatz	Polygon	1		Füllfarbe: RGB 0,220,0 Muster: vollflächig Rand: durchgehend, schwarz, Pt Beschriftung: G-Zusatz Zeichen: Arial, schwarz, 12 (10) PT
13000 – 13009 Landwirtschaftliche Sondernutzungen						
13001	Aussiedlerhof	G-Ah		1		Stall und Wohnung
13002	Weingut	G-WG		1		
13003	Tierhaltung	G-Th		1		nur für Landwirte
13004	Gewächshaus	G-Gwh		1		
13005	Gerätehütte	G-Ght		1		Siehe Richtlinie LAD-RO 415/197-2008: 6-15 m ² überbaute Fläche
13006	Jagdhütte	G-JH		1		
13007	Landwirtschaftliche Gebäude und Bauwerke mit Überdachung ohne Tierhaltung	G-LG		1		Siehe § 16/3 Bgld RPIG; nur für Landwirte (z.B. Einstellhallen)
13010 – 13016 Landwirtschaftliche Grünflächensondernutzung						
13011	Kellerzone	G-Ke		1		Für ganzes Bgld; im REP-UPStrTal Sonderregelung
13012	Gemischte Kellerzone	G-GKe		1		
13013	Weinproduktionszone	G-Wp		1		REP-UPStrTal
13014	Sonderzone	G-So		1		REP-UPStrTal
13015	Freihaltezone	G-Fr		1		REP-UPStrTal
13016	Rübenlagerplatz	G-RüL		1		Große befestigte Fläche incl. Brückenwaage


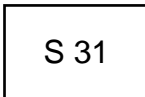
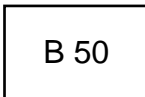
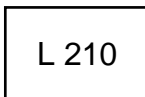

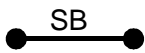

Code	Bezeichnung	Kurzbezeichnung	Typ	Ebene	Signatur	Beschreibung
13100 – 13199 Nicht landwirtschaftliche Sondernutzungen und Grünflächensondernutzung						
13110 – 13119 Nicht landwirtschaftliche Sondernutzung						
13117	Nicht-landwirtschaftliche Bauten zur Grünlandnutzung	G-NGI		1		Ermöglicht Nicht-Landwirten die Grünlandnutzung und -pflege (Einstellmöglichkeit für Traktoren etc.: Hühner, Ziegen, Schafe, Bienenstöcke....) bzw. Erholung
13120 – 13199 Nicht landwirtschaftliche Grünflächennutzung						
13121	Lagerplatz (allgemein)	G-L		1		nur wenn bauliche Anlage erforderlich
13200 – 13299 Abfallbeseitigung						
13201	Bioabfallsammelstelle, -zwischenlagerung und Kompostierung und Deponie	G-Bio(S)		1		
13300 – 13309 Veranstaltungsflächen						
13301	Veranstaltungsfläche	G-Vf		1		
13310 – 13319 Kulturell genutzte Flächen						
13311	Freilichtmuseum	G-FMus		1		
13312	Archäologische Vorbehaltsfläche	G-Arch		1		
13320 – 13329 Themenparks						
13321	Freizeit- u. Themenpark	G-FThP		1		
13330 – 13399 Kommunale Infrastruktur außerhalb des Baulandes						
13331	Bauhof	G-Bauh		1		
13400 – 13499 Sonstige Infrastruktur außerhalb des Baulandes						
13401	Verkehrsübungsplatz	G-Vkü		1		
13402	Raststation	G-Rast		1		
13404	Windkraftanlage	G-WKA		1		
13405	Tierheim, Tierschutzhaus	G-TH		1		





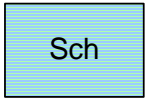



Code	Bezeichnung	Kurzbezeichnung	Typ	Ebene	Signatur	Beschreibung
13500 – 13599 Gewässernutzung						
13501	Fischerei und Teichbewirtschaftung	G-Fi		1		Inclusive Sportfischen; Fischer- und Gerätehütten für Private
13502	Schlammabsetz- und Nährstoffrückhaltebecken	G-SchA		1		
13503	Rückhaltebecken	G-Rh		1		Kenntlichmachung





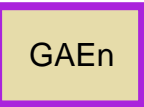
14000 – 14999 Weitere Planzeichen

Code	Bezeichnung	Kurzbezeichnung	Typ	Ebene	Signatur	Beschreibung
14000 – 14100 weitere Planzeichen						
14010 – 14019 Flächen						
14011	Öffentliches Gebäude	<i>Funktion</i>	Polygon	9		Füllfarbe: durchsichtig Muster: schwarz schraffiert Rand: durchgehend, schwarz, 1 Pt Beschriftung: Funktion (<i>Zusatz</i>) Zeichen: Arial, schwarz, 12 (10)Pt
14020 – 14029 Punkte						
14021	Hochbehälter	HB	Punkt	3		Füllfarbe: transparent Muster: keines Rand: durchgehend, schwarz, 2 Pt Beschriftung: HB Zeichen: Arial, 12 Pt, schwarz
14022	Tankstelle	T	Punkt	3		Füllfarbe: transparent Muster: keines Beschriftung: T Rand: durchgehend, schwarz, 2 Pt Zeichen: Arial fett, 12 Pt, schwarz




**20000 – 29999 Kenntlichmachungen gem. § 13 Abs. 3 des
Burgenländischen Raumplanungsgesetzes**

Code	Bezeichnung	Kurzbezeichnung	Typ	Ebene	Signatur	Beschreibung
20000 – 20199 Höherrangige Verkehrsinfrastruktur						
20000 – 20009 Straßenverkehr						
20001	Autobahn	A	Polygon	1		Füllfarbe: weiß Muster: vollflächig Rand: durchgehend, schwarz, 1 Pt Beschriftung: A (Bezeichnung) Zeichen: Arial, 12 Pt, schwarz
20002	Schnellstraße	S	Polygon	1		Füllfarbe: weiß Muster: vollflächig Rand: durchgehend, schwarz, 1 Pt Beschriftung: S (Bezeichnung) Zeichen: Arial, 12 Pt, schwarz
20003	Landesstraße B	B	Polygon	1		Füllfarbe: weiß Muster: vollflächig Rand: durchgehend, schwarz, 1 Pt Beschriftung: B (Bezeichnung) Zeichen: Arial, 12 Pt, schwarz
20004	Landesstraße L	L	Polygon	1		Füllfarbe: weiß Muster: vollflächig Rand: durchgehend, schwarz, 1 Pt Beschriftung: L (Bezeichnung) Zeichen: Arial, 12 Pt, schwarz
20010 – 20019 Schienenverkehr						
20011	Eisenbahn		Polygon	1		Füllfarbe: weiß Musterfarbe: schwarz Muster: schraffiert links unten rechts oben Rand: durchgehend, schwarz, 1 Pt Beschriftung: keine
20012	Seilbahn/Lift	SB	Linie	2		Farbe: schwarz, 2 Pt Muster: durchgehend Enden: Kreise Beschriftung: SB Zeichen: Arial, schwarz, 12 (10) Pt
20020 – 20029 Flugverkehr						
20021	Flugplatz	FLPL	Polygon	1		Füllfarbe: weiß Muster: vollflächig Rand: durchgehend, schwarz, 2 Pt Beschriftung: L (Bezeichnung) Zeichen: Arial, schwarz, 12 (10) Pt







Code	Bezeichnung	Kurzbezeichnung	Typ	Ebene	Signatur	Beschreibung
20022	Flugplatz Sicherheitszone		Polygon	7		Füllfarbe: keine Muster: keines Rand: strichl., RGB 255,0,255, 2 Pt Beschriftung: keine
20023	Hubschrauberlandeplatz	HS	Punkt	3		Füllfarbe: keine Muster: keines Rand: durchgehend, schwarz, 1 Pt Beschriftung: HS Zeichen: Arial, 12 Pt, schwarz
21100 – 21199 Gewässer						
21101	Gewässer (oberirdisch)	W	Polygon	1		Füllfarbe: RGB 155,205,255 Muster: vollflächig Rand: durchgehend, schwarz, 1 Pt Beschriftung: W Zeichen: Arial, schwarz, 12 (10) Pt
21111	Unterirdischer Verlauf von Fließgewässern		Linie	2		Linie: 5 Pt, RGB 155,205,255 Muster: strichliert Enden: keine Beschriftung: keine
21121	Schilf, Röhricht	Sch	Polygon	1		Füllfarbe: RGB 155,205,255 Musterfarbe: RGB 175,255,175 Muster: horizontal schraffiert Rand: durchgehend, schwarz, 1 Pt Beschriftung: Sch Zeichen: Arial, schwarz, 12 (10) Pt
22000 – 22999 Infrastruktur						
22100 – 22199 Energie-Infrastruktur						
22100 – 22109 Gas						
22101	Gasstation	GAS	Punkt	3		Füllfarbe: weiß Muster: vollflächig Rand: durchgehend, schwarz, 2 Pt Beschriftung: GAS Zeichen: Arial, schwarz, 12 (10) Pt
22102	Erdgastransportleitung unterirdisch	Betrei- ber, Eigen- schaften	Linie	2		Linie: 3 Pt, schwarz Muster: strichliert Beschriftung: Betreiber (oben), Eigenschaften (unten) Zeichen: Arial, schwarz, 12 (10) Pt
22103	Gasstation Sicherheitszone		Polygon	23011		Füllfarbe: keine Muster: keines Rand: durchgehend RGB 255,0,255, 2Pt Beschriftung: keine








Code	Bezeichnung	Kurzbezeichnung	Typ	Ebene	Signatur	Beschreibung
22110 – 22119 Erdöl						
22111	Ölleitung unterirdisch	Betreiber, Eigenschaften	Linie	2		Linie: 3 Pt, schwarz Muster: strichliert Beschriftung: Betreiber (oben), Eigenschaften (unten) Zeichen: Arial, schwarz, 12 (10) Pt
22120 – 22123 Elektrizität						
22121	Umspannwerk	Uw	Polygon	1		Füllfarbe: weiß Muster: vollflächig Rand: durchgehend, schwarz, 2 Pt Beschriftung: Uw Zeichen: Arial, schwarz, 12 (10) Pt
22122	Stromleitung oder Kabel oberirdisch	Betreiber, Eigenschaften	Linie	2		Linie: 3 Pt, schwarz Muster: durchgehend Beschriftung: Betreiber (oben) Eigenschaften (unten) Zeichen: Arial, schwarz, 12 (10) Pt
22123	Stromleitung oder Kabel unterirdisch	Betreiber Eigenschaften	Linie	2		Linie: 3 Pt, schwarz Muster: strichliert Beschriftung: Betreiber (oben), Eigenschaften (unten) Zeichen: Arial, schwarz, 12 (10) Pt
22124 – 22129 Erneuerbare Energie						
12124	Anlagen zur Erzeugung von Erneuerbarer Energie	GAEn	Polygon	1		Typ: Polygon Füllfarbe: RGB 158,238,209 Muster: vollflächig Rand: RGB 170,35,220, 2 Pt Beschriftung: GAEn Zeichen: Arial, schwarz, 12 (10) PT (Biomasse-, Biogas-, Photovoltaik-, Solaranlagen etc.)









23000 – 23999 Wald- und forstliche Sonderflächen







Code	Bezeichnung	Kurbezeichnung	Typ	Ebene	Signatur	Beschreibung
23000 – 23099 Wald						
23000 – 23099 Waldflächen						
23001	Wald (Grünland - forstwirtschaftlich genutzte Fläche)	Gf	Polygon	1		Füllfarbe: RGB 100,200,100 Muster: vollflächig Rand: durchgehend, schwarz, 1 Pt Beschriftung: Gf Zeichen: Arial, schwarz, 12 (10) Pt Kennlichmachung
23010 – 23019 Forstliche Sonderflächen						
23012	Schutzwald	Gfs	Polygon	1		Füllfarbe: RGB 0,128,0 Muster: vollflächig Rand: durchgehend, schwarz, 2 Pt Beschriftung: Gfs Zeichen: Arial fett, 12 Pt, schwarz Kennlichmachung
23013	Windschutzanlage	Wi	Polygon	1		Füllfarbe: RGB 0,128,0 Musterfarbe: weiß Muster: schraffiert links unten rechts oben Rand: durchgehend, schwarz, 1 Pt Beschriftung: Wi Zeichen: Arial, schwarz, 12 (10) Pt Kennlichmachung





24000 – 24999 Nutzungsbeschränkungen

Code	Bezeichnung	Kurzbezeichnung	Typ	Ebene	Signatur	Beschreibung
24000 – 24099 Naturschutz						
24001	Europaschutzgebiet	ESG	Polygon	4		Füllfarbe: keine Muster: keines Rand: RGB 0,128,0, 2 Pt Beschriftung: ESG Zeichen: Arial fett, RGB 0,128,0, 18 (12) Pt
24002	Naturschutzgebiet	N	Polygon	4		Füllfarbe: keine Muster: keines Rand: durchgehend, RGB 0, 128,0, 2 Pt Beschriftung: N Zeichen: Arial fett, RGB 0,128,0, 18 (12) Pt
24003	Geschützter Landschaftsraum	GLR	Polygon	4		Füllfarbe: keine Muster: keines Rand: durchgehend, RGB 0, 128,0, 2 Pt Beschriftung: GLR Zeichen: Arial fett, RGB 0,128,0, 18 (12) Pt
24004	Geschützter Landschaftsteil	GLT	Polygon	4		Füllfarbe: keine Muster: keines Rand: durchgehend, RGB 0, 128,0, 2 Pt Beschriftung: GLT Zeichen: Arial fett, RGB 0,128,0, 12 (10) Pt
24005	Naturdenkmal (Fläche)	ND	Polygon	4		Füllfarbe: keine Muster: keines Rand: durchgehend, RGB 0, 128,0, 2 Pt Beschriftung: ND Zeichen: Arial fett, RGB 0,128,0, 12 (10) Pt
24006	Naturdenkmal (Einzelobjekt)	ND	Punkt	4		Füllfarbe: keine Muster: keines Rand: durchgehend, RGB 0,128,0, 3 Pt Beschriftung: ND Zeichen: Arial fett, RGB 0,128,0, 12 (10) Pt

Code	Bezeichnung	Kurzbezeichnung	Typ	Ebene	Signatur	Beschreibung
24100 – 24199 Landschaftsschutz						
24101	Landschaftsschutzgebiet	L	Polygon	4		Füllfarbe: keine Muster: keines Rand: strichliert, RGB 0,128,0, 3 Pt Beschriftung: L Zeichen: Arial fett, RGB 0,128,0, 18 (12) Pt
24102	Naturpark	NP	Polygon	4		Füllfarbe: keine Muster: keines Rand: strichliert, RGB 0,128,0, 3 Pt Beschriftung: NP Zeichen: Arial fett, RGB 0,128,0, 18 (12) Pt
24103	Nationalpark	NLP	Polygon	4		Füllfarbe: keine Muster: keines Rand: strichliert, RGB 0,128,0, 3 Pt Beschriftung: NLP Zeichen: Arial fett, RGB 0,128,0, 18 (12) Pt
24200 – 24299 Archäologie und Denkmalschutz						
24201	Bodendenkmal (Fläche)	Db	Polygon	4		Füllfarbe: keine Muster: keines Rand: strichliert, schwarz, 3 Pt Beschriftung: Db Zeichen: Arial, schwarz, 12 (10) Pt
24202	Bodendenkmal (Einzelobjekt)	Db	Punkt	5		Füllfarbe: keine Muster: keines Rand: durchgehend, RGB 0, 128,0, 3 Pt Beschriftung: Db Zeichen: Arial, schwarz, 12 (10) Pt
24203	Denkmalgeschütztes Gebäude	D	Punkt	5		Füllfarbe: keine Muster: keines Rand: durchgehend, RGB 0,128,0, 3 Pt Beschriftung: D Zeichen: Arial, schwarz, 12 (10) Pt
24204	Denkmalgeschütztes Ensemble, Ortskern	D	Polygon	5		Füllfarbe: keine Muster: keines Rand: Durchgehend schwarz, 3 Pt Beschriftung: D Zeichen: Arial, schwarz 18 (12) Pt

Code	Bezeichnung	Kurzbezeichnung	Typ	Ebene	Signatur	Beschreibung
24300 – 24399 Wasserschutz- und -schongebiete						
24300 – 24309 Grundwasser, Brunnen und Quellen						
24301	Grundwasserschongebiet	GW	Polygon	4		Füllfarbe: keine Muster: keines Rand: RGB 20,200,255, 2 Pt Beschriftung: GW Zeichen: Arial, RGB 20,200,255, 18 (12) Pt
24302	Engeres Brunnenschutzgebiet	BR	Polygon	4		Füllfarbe: keine Muster: keines Rand: RGB 20,200,255, 2 Pt Beschriftung: BR Zeichen: Arial, RGB 20,200,255, 18 (12) Pt
24303	Weiteres Brunnenschutzgebiet		Polygon	4		Füllfarbe: keine Muster: keines Rand: strichl., RGB 20,200, 255, 2 Pt Beschriftung: keine
24304	Engeres Quellschutzgebiet	QU	Polygon	4		Füllfarbe: keine Muster: keines Rand: RGB 20,200,255, 2 Pt Beschriftung: QU Zeichen: Arial, RGB 20,200,255, 18 (12) Pt
24305	Weiteres Quellschutzgebiet		Polygon	4		Füllfarbe: keine Muster: keines Rand: strichliert, RGB 20,200,255, 2 Pt Beschriftung: keine
24310 – 24319 Heilquellen und Heilmoore						
24311	Engeres Heilquellenschutzgebiet	HQU	Polygon	4		Füllfarbe: keine Muster: keines Rand: RGB 20,200,255, 2 Pt Beschriftung: HQU Zeichen: Arial, RGB 20,200,255, 18 (12) Pt
24312	Weiteres Heilquellenschutzgebiet		Polygon	4		Füllfarbe: keine Muster: keines Rand: strichliert, RGB 20,200,255, 2 Pt Beschriftung: keine
24313	Engeres Heilmoorschutzgebiet	HM	Polygon	4		Füllfarbe: keine Muster: keines Rand: RGB 20,200,255, 2 Pt Beschriftung: HM Zeichen: Arial, RGB 20,200,255, 18 (12) Pt

Code	Bezeichnung	Kurzbezeichnung	Typ	Ebene	Signatur	Beschreibung
24314	Weiteres Heilmoorschutzgebiet		Polygon	4		Füllfarbe: keine Muster: keines Rand: strichl., RGB 20,200,255, 2 Pt Beschriftung: keine
24400 – 24499 Hochwasser und Wildbäche						
24400 – 24409 Hochwasseranschlaglinien						
24401	Anschlaglinie des 30-jährigen Hochwassers	HQ 30	Polygon	6		Füllfarbe: keine Muster: keines Rand: durchgehend, RGB 0,0,255, 2 Pt Beschriftung: HQ 30 Zeichen: Arial fett, RGB 0,0,255, 18 (12) Pt
24402	Anschlaglinie des 100-jährigen Hochwassers	HQ 100	Polygon	6		Füllfarbe: keine Muster: keines Rand: durchg., RGB 0,0,255, 2 Pt Beschriftung: HQ 100 Zeichen: Arial, RGB 0,0,255, 18 (12) Pt
24410 – 24419 Gefahrenzonen der Wildbachverbauung						
24411	Gefahrenzone rot	GZ rot	Polygon	6		Füllfarbe: keine Muster: keines Rand: durchg., RGB 0,0,255, 2 Pt Beschriftung: GZ rot Zeichen: Arial fett, RGB 0,0,255, 18 (12) Pt Wildwasser- und Lawinengefahrenzone
24412	Gefahrenzone gelb	GZ gelb	Polygon	6		Füllfarbe: keine Muster: keines Rand: durchg., RGB 0,0,255, 2 Pt Beschriftung: GZ gelb Zeichen: Arial fett, RGB 0,0,255, 18 (12) Pt Wildwasser- und Lawinengefahrenzone
24500 – 24599 Militärisch genutzte Flächen						
24501	Sperrgebiet	S	Polygon	8		Füllfarbe: keine Muster: keines Rand: RGB 255,0,0, 2 Pt Beschriftung: S Zeichen: Arial fett, RGB 255,0,0, 12 (10) Pt

Code	Bezeichnung	Kurzbezeichnung	Typ	Ebene	Signatur	Beschreibung
24502	Garnisonsübungsplatz	GÜPL	Polygon	8		Füllfarbe: keine Muster: keines Rand: RGB 255,0,0, 2 Pt Beschriftung: GÜPL Zeichen: Arial fett, RGB 255,0,0, 12 (10) Pt
24503	Truppenübungsplatz	TÜPL	Polygon	8		Füllfarbe: keine Muster: keines Rand: RGB 255,0,0, 3 Pt Beschriftung: TÜPL Zeichen: Arial fett, RGB 255,0,0, 18 (12) Pt
24504	Militärische Tiefflugstrecke		Polygon	8		Füllfarbe: keine Muster: keines Rand: strichliert, RGB 255,0,0, 3 Pt Beschriftung: keine
24600 – 24699 Sonstige						
24601	Rutschgebiet	RU	Polygon	6		Füllfarbe: RGB 155,70,0 Muster: schraffiert, links unten rechts oben Rand: keiner Beschriftung: RU Zeichen: Arial fett, RGB 155,70,0, 14 (11) Pt

Landesgesetzblatt für das Burgenland
 Amt der Bgld. Landesregierung
 Europaplatz 1, 7000 Eisenstadt

Post.at
 Bar freigemacht/Postage Paid
 7000 Eisenstadt
 Österreich/Austria

Das Landesgesetzblatt für das Burgenland wird vom Amt der Burgenländischen Landesregierung in Eisenstadt herausgegeben und erscheint nach Bedarf.

