

---

Geschäftsfallnummer: 597/2017/30

FL41010304

---

## Lageplan

---

**KG/PG Grenzänderung, Kaisersdorf/Neutal**

Datum der Planerstellung: 14.12.2020

---

Eduard Scheuhammer

Für den Leiter des Vermessungsamtes Eisenstadt

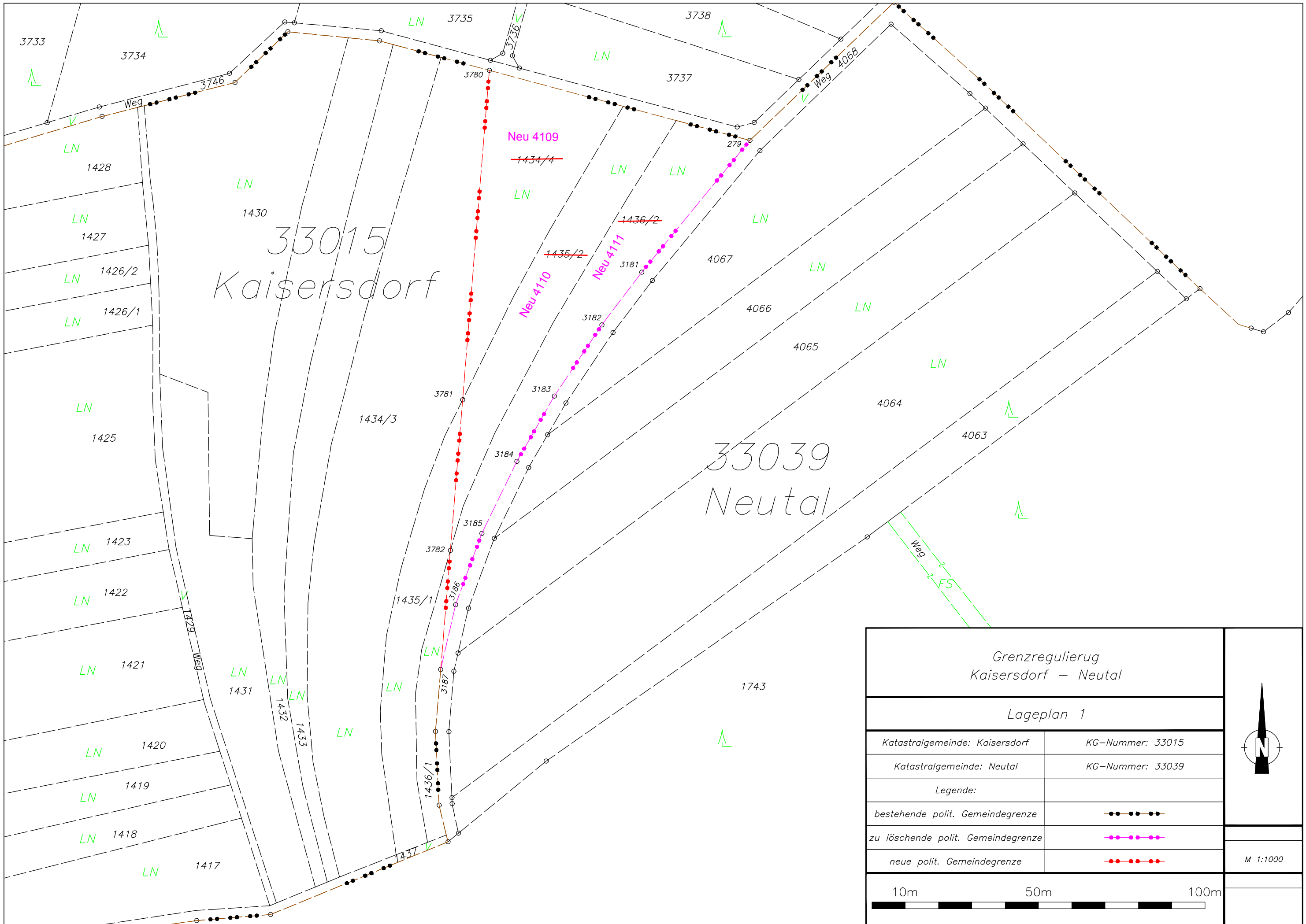
[elektronisch signiert]

## Flächenausweis

Abtretung

von Neutal an Kaisersdorf		
KG.Nr.	Gst.Nr.	Fläche lt. GB [m <sup>2</sup> ]
33039	1747	1738
33039	1748	3758
33039	1749	255
	Summe	5751

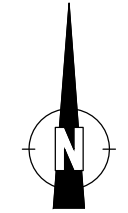
von Kaisersdorf an Neutal		
KG.Nr.	Gst.Nr.	Fläche lt. GB [m <sup>2</sup> ]
33015	1434/4	1939
33015	1435/2	1741
33015	1436/2	2071
	Summe	5751



33015  
Kaisersdorf

33039  
Neutal

Grenzregulierung Kaisersdorf – Neutal	
Lageplan 1	
Katastralgemeinde: Kaisersdorf	KG-Nummer: 33015
Katastralgemeinde: Neutal	KG-Nummer: 33039
Legende:	
bestehende polit. Gemeindegrenze	
zu löschende polit. Gemeindegrenze	
neue polit. Gemeindegrenze	



M 1:1000

Grenzregulierung  
Kaisersdorf – Neutal

Lageplan 2

Katastralgemeinde: Kaisersdorf

KG-Nummer: 33015

Katastralgemeinde: Neutal

KG-Nummer: 33039

Legende:

bestehende polit. Gemeindegrenze



zu löschende polit. Gemeindegrenze



neue polit. Gemeindegrenze



M 1:1000

10m

50m

100m

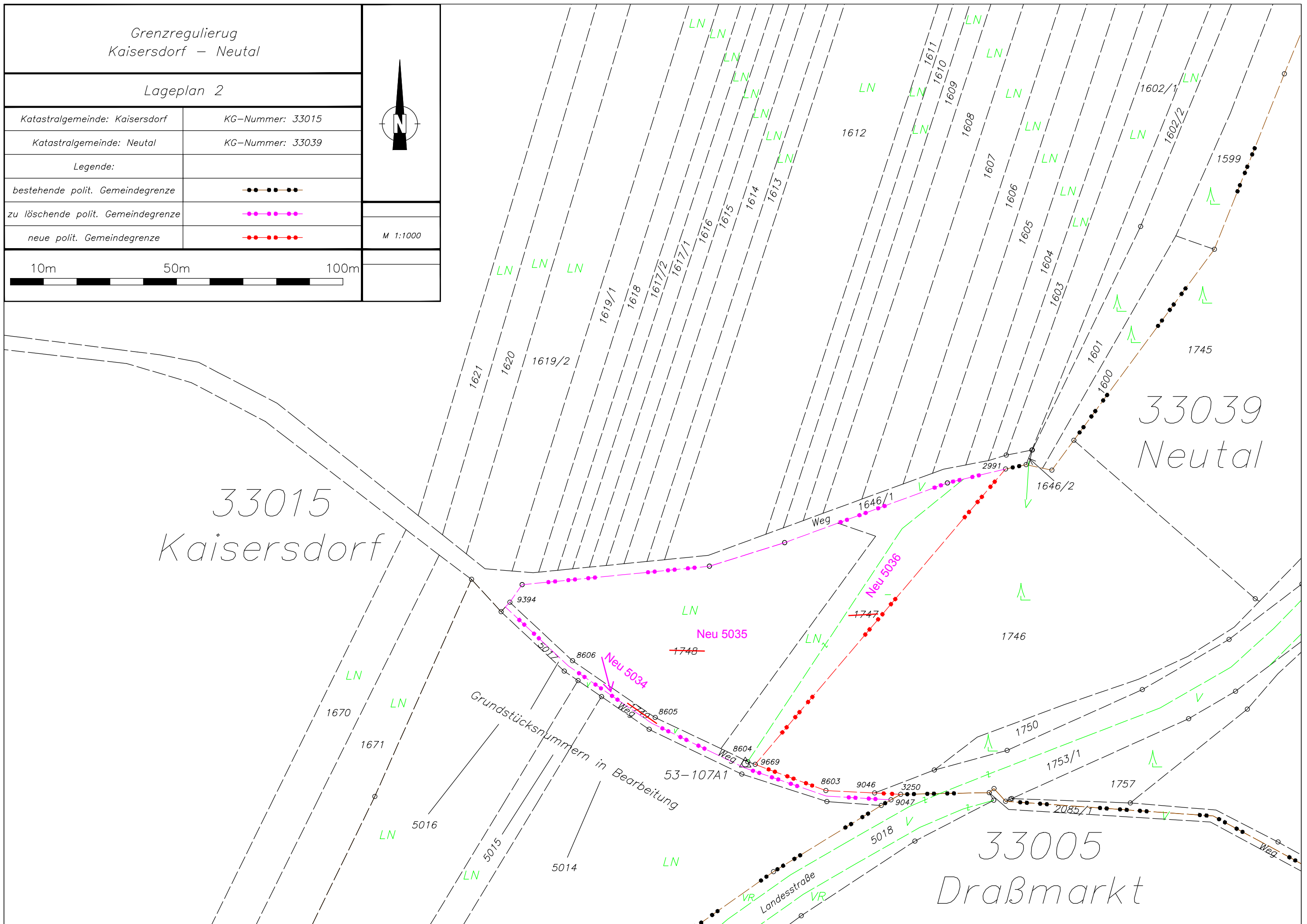


33015  
Kaisersdorf

33039  
Neutal

33005  
Draßmarkt

Grundstücknummern in Bearbeitung



## Gegenüberstellung

**KG 33015 Kaisersdorf – GFN 596/2017/30**  
**KG 33039 Neutal – GFN 597/2017/30**

### GFN 596/2017/30 – Grundstücke von KG Kaisersdorf zu KG Neutal

TS-Nr	TS-Fläche	Herkunfts-KG	Herkunfts-Gst	Ziel-KG	Ziel-Gst	Ziel-EZ
1	1939	33015	1434/2	33039	4109	Neu
2	1741	33015	1435/2	33039	4110	Neu
3	2071	33015	1436/2	33039	4111	Neu


### GFN 597/2017/30 – Grundstücke von KG Neutal zu KG Kaisersdorf

TS-Nr	TS-Fläche	Herkunfts-KG	Herkunfts-Gst	Ziel-KG	Ziel-Gst	Ziel-EZ
1	255	33039	1749	33015	5034	Neu
2	3758	33039	1748	33015	5035	Neu
3	1738	33039	1747	33015	5036	Neu

## Koordinatenverzeichnis

PktNr.	Ind.	KG		Pkt Nr.-Neu	Ind.	KG Neu	GFN-Neu
8604	E	33039		12377	E	33015	596/2017/30
8605	E	33039		12378	E	33015	596/2017/30
8606	E	33039		12379	E	33015	596/2017/30
9047	E	33039		12380	E	33015	596/2017/30
9394	E	33039		12381	E	33015	596/2017/30

Elektronische Amtssignatur  
Official Electronic Signature

Signaturwert / Signature Value	gHdK9PI+yKqTq82D8NUSPjz2PZx6A1RWQmH0b9B2r7j9ZMJX0e799TqUtUijL9dh6nwZ1ykpD9143Xm8xsoj2y0pIMUQtMCnEjYwJWHyclu1ntIWv1A5RjAEYIV+F4q4JmGNfp+jbTNXmdMELGat/ShyNVgGVnallGsq1YThjMtCh6K0vyb+VXqFy+200GxW4ff/G0UBSjNsXjFv7ZaNZm2gqYFojKBCIWe7js7NGOvro0xs8AwWUYEFgbedNiR5SWuG/XP8y2SjPFpi4c2P6FEyNkNKHqqvxKP7qCc3YlHan6Niy+LzKseZhNzG0O2DMyB/iEm0HE/to6g==	
	Unterzeichner / Signatory	Vermessungsamt
	Datum und Zeit / Date and Time	2020-12-17T10:08:25+01:00
	Zertifikat-Aussteller / Certificate Issuer	CN=a-sign-corporate-light-03,OU=a-sign-corporate-light-03,O=A-Trust Ges. f. Sicherheitssysteme im elektr. Datenverkehr GmbH,C=AT
	Serien-Nr. / Serial No.	1906624897
Prüfinformation Verification Information	Informationen zur Prüfung der elektronischen Signatur und des Ausdrucks finden Sie unter: <a href="https://www.bev.gv.at/amtssignatur">https://www.bev.gv.at/amtssignatur</a> Information about the verification of the electronic signature and the printout can be found at: <a href="https://www.bev.gv.at/amtssignatur">https://www.bev.gv.at/amtssignatur</a>	
Hinweis Note	Dieses Dokument wurde amtssigniert. This document was signed with an official electronic signature.	